

2909

2485 1000.



July 26/77

থানা :- সোনারপুর, ঘোড়া :- রামচন্দ্রপুর,

আনুমানিক মূল্য :- ৪, ৩৪, ০০০ টাকা,

জমি :- ৭ কাঠা ৩ ছটাক ২০ কর্কাট,

- ১ দান নতুন দিন -

Stamp: *Procedure under rule 21 of the Stamp Act 1974*
Corrected up to 1974 Schedule
 LA No. 33 Fees Paid
 Revenue fees Rs. 4.50 in cash

নতুন দান

২৪৮৫

১০০০

১০০০

Additional District Sub-Registrar
Sonapur, South 24 P.S.

2613209

দাননতুন প্রযোজ্য :-

শ্রী প্রহ্লাদ কুমার, পিতা :- যুগ হার, কুমার, জাতি :- হিন্দু

পেশা :- ব্যবসা, মা :- রামচন্দ্রপুর, থানা :- সোনারপুর,

জেলা :- দক্ষিণ ২৪ পরগনা -

22/3/2010
 ডেভা [ক] ২৪ পরমা
 পরিবার
 নাম
 জাতি: বি. এস; বাব অফিস, সোনারগুড়
 স্থান



২০১০
 at the... 26th... day of March, 2010
 at the Sonarpore, Addl. Dist. Sub-Registry Office
 by Ramprasad Kayal
 Chartered Accountant

by

① Ramprasad Kayal
 S/o Haru Kayal

② Smt Bimala Kayal
 W/o Haru Kayal

③ Prabhasardar
 W/o Paresk Sardar

④ Sipro maskar
 W/o Fulin maskar

⑤ Trishna maskar
 W/o Madan maskar
 of Ranchanda, Pur
 P.S. Sonarpur, Hundy, Biswas, H/w

Gopal Mondal
 No. 10, Bankura Road,
 at Subhaspur
 Thana - Sonarpore,
 Dist - South 24 Parganas, (2)
 by Caste Hindu / Muslim
 as Provision Business / Service



স্বাক্ষরিত
 26 MAR 2010



স্বাক্ষরিত
 26 MAR 2010



স্বাক্ষরিত
 26 MAR 2010



স্বাক্ষরিত
 26 MAR 2010



স্বাক্ষরিত
 26 MAR 2010



স্বাক্ষরিত
 26 MAR 2010

স্বাক্ষরিত
 26 MAR 2010

500Rs.



- 1 2 1 -

Handwritten notes in Hindi, including a large blacked-out circle and several lines of text such as 'विक्रय - वास्तविक', '10/10/2018', '10/10/2018', '10/10/2018', '10/10/2018', '10/10/2018', '10/10/2018'.

दानपत्र दाता :-

- 1। श्री राम प्रसाद कृष्ण , पिता :- सुत शर, कृष्ण 2। श्रीमती विष्णा कृष्ण, स्त्री :- सुत शर, कृष्ण, 3। श्रीमती सुजा मरदा, स्त्री :- श्री परेश मरदा, 4। श्रीमती शिवा नरकर, स्त्री :- श्री पुनि नरकर 5। श्रीमती तुष्पा नरकर, स्त्री :- श्री यदन नरकर, सर्व जाति :- हिन्दू ,
- पेशा :- व्यवसाय 3 गृहस्थानी, सर्व मा :- पित्रालय राघव-शुभ्र ,
 थाना :- सोनारपुर , जेला :- दक्षिण 28-परगना 1-

.....

-: कदा गूढ दानपत्र दलित पत्र यदि: कार्यवा-चरणे :-

2703 22/5/2002

সেভা [ক:] ২৭ পরগণা

পরিষ্কার ~~১২৩৪ ৫৬৭৮৯ ১০১১২~~

সংখ্যা : ~~১২৩৪ ৫৬৭৮~~

তারিখ: ডি এম; আর অফিস, সোনারগাঁও

স্থান : ~~১২৩৪ ৫৬৭৮~~


স্বাক্ষর : ~~১২৩৪ ৫৬৭৮~~

স্বাক্ষর : ~~১২৩৪ ৫৬৭৮~~



[Signature]
১২৩৪ ৫৬৭৮
১২৩৪ ৫৬৭৮

500Rs.



১৫/১০/১৩
 ১৩/১০/১৩
 ১৩/১০/১৩
 ১৩/১০/১৩
 ১৩/১০/১৩


জেলা দক্ষিণ ২৪-পরগনা, থানা ও এ্যা:ডি: মাবরেজিস্ট্রী অফিস সোনারপুর ,
 পরগনা যোগুরা , মৌজা রামচন্দ্রপুর গ্রামস্থিত হাল ১৫১ নং খতিয়ান
 ভূত- হাল ৭৫১ নং দানে ডার্টক ৪২ $\frac{১}{২}$ শতক জমির মধ্যে জামাদের পিতার ও
 স্বামীর ওয়ারিশ পুত্র এবং ভাগ্না ও জামাইবাবুর নিকট হইতে দানে এবং
 যামার নিকট হইতে দানে প্রাপ্ত এবং স্বনায়ে খরিদা সহ মোট জামাদের
 এংশে প্রাপ্ত ৩৪৪১ বর্গফুট যাহা ৪ কাঠা ১২ ছটাক ২১ বর্গফুট জমি এবং $\frac{৭৫১}{১৬০৪}$ -নং
 দানে বাগান ১০ শতকের মধ্যে জামাদের পিতার ও স্বামীর ওয়ারিশে প্রাপ্ত জমির
 মধ্যে ২ কাঠা ৭ ছটাক ২ বর্গফুট জমি । মোট যাহা ওত্র সহ নকসায় লাল রং দ্বারা
 সীমা রেখা চিহ্নিত ও পরিবেশিত ৪৫ ৭ কাঠা ৩ ছটাক ২৩ বর্গফুট জমি ওত্র দানকৃত

২৭৩ ২২/৫/২০১০
ডেতা [স:] ২৩ পরগনা
পরিবার
স্বামী
প্যাতি: ডি এম; কান স্কিন, সোলাহিবু
স্বামী
স্বামী



স্বামী পরিবার
২৩/৫/২০১০
২৩/৫/২০১০

100Rs.



100 रु. का स्टैम्प
 100 रु. का स्टैम्प
 100 रु. का स्टैम्प
 100 रु. का स्टैम्प
 100 रु. का स्टैम्प

सम्बन्धि है।

उक्त जमि जमा नं इ: २८।१।०२ तारिखे बार, ई. र. रोजिस्ट्री ऑफिसे रोजिस्ट्रीकृत
 बुक नं-१, जन्य नं-२०, पाठा १०७ - १०९ पाठाय नकल हैया नं कोबाना
 मुने उक्तानिन घानिक दखनीकार न. च. ग. न. वि. व. म. महाशय्येर निकटे हैयेते प्री. घ. टी.
 आन. द. बाना दासी महाशय्या हान १०२ नं दाणे ० शक एव: १०२।१६०८ नं
 दाणे १० शक जमि मय घाटे १० शक जमि धरिद करिया धामे डोगवान
 दखनीकार थाकावस्थाय नं इ: १।१।०२ तारिखे बार, ई. र. रोजिस्ट्री ऑफिसे
 रोजिस्ट्रीकृत बुक नं-१, जन्य नं-०५, पाठा २९९ - ३०० पाठाय नकल हैया
 २८६२ नं कोबाना मुने उक्त प्री. घ. टी. आन. द. बाना दासी महाशय्यार निकटे हैयेते
 प्री. श. र. क. यान महाशय्य द. है. टि. दाणे १० शक जमि धरिद करेन ।

27/5-22/5/2002
সংখ্যা [ক] ২৪/পরিগণনা
তারিখ: ২২/৫/২০০২
স্বাক্ষর: [Signature]
পদবী: ডি এন. জাফর মকিস, সেকারিটার
সংস্থ: [Signature]
স্বাক্ষর: [Signature]
সংস্থ: [Signature]



[Signature]
[Illegible text]
[Illegible text]



4212100
4212100

বার ২১ ১১
এবং নং ইং- ২২১২১০০ তারিখে ~~স্বাক্ষরিত~~ রেজিস্ট্রার অফিসে রেজিস্ট্রীকৃত বুক নং- ৬
জনসংখ্যা নং- পাটা ৭৪ - ৭৬ পাটায় নকল হয়ে যা ২০৬ নং কোবানা স্কুলে প্রীক্ষী
পাঁচিশনি দাসী মহাশয়্যার নিকটে হয়েতে ৭৫৯ নং দাপের ৩ ৩য়ী মহ জারো জমান্য
৩ ৩য়ী প্রী শার, ক্যান মহাশয়্য খরিদ করেন । সেযতে উক্ত- শার, ক্যান মহাশয়্য
নিম্ন উপশীল বর্ণিত জমি খরিদ সূত্রে ও হাল রিজিস্ট্র্যান সের্টেফিকেটে জরিপে রেকর্ড
সূত্রে প্রাপ্ত হয়েয়া ধামে ভোগবান দখলীকার থাকাবস্থায় পরলোক পয়ন করিলে
যুগ্য কালে তিনি দুই পুত্র যথা প্রহ্লাদ ক্যান ও রায় প্রসাদ ক্যান এবং চার কন্যা
যথা :- প্রীক্ষী প্রভা সরদার, প্রীক্ষী পিতা নন্দর, প্রীক্ষী চন্দ্রা নন্দর, প্রীক্ষী বিলা
পুত্রকাইত এবং একমাত্র স্ত্রী প্রীক্ষী বিলা ক্যান মহ ঘোটে পাটজনকে পুত্র, কন্যা, স্ত্রী
ওয়ারিৎ বিদ্যমান রাখিয়া যায় ।-

২৭৬৩ ২২/৫/২০১০

সিদ্ধান্ত (সং) ২৭৬৩

কর্তৃপক্ষ

স্বাধীনতা সড়ক, ঢাকা

ক্রমিক: ৩০১; তারিখ: ২২/৫/১০

বিষয়: *Handwritten text*

স্বাক্ষর: *Handwritten signature*

স্বাক্ষর: *Handwritten signature*



Handwritten signature
২০১০

20 Rs.




Handwritten signatures and text in Bengali script, including 'মুদ্রিত' (Printed) and 'স্বাক্ষরিত' (Signed).

সেযতে উক্ত শ্রী রায় পুসাদ ক্যান এবং শ্রীমতী বিষ্ণু শঙ্করদেব পুরকাইত দিঃ
যহাশয়গন নিম্ন উপনৌল বর্নিত জমি পিতার ও স্বামীর ওয়ারিশ সূত্রে প্রাপ্ত হইয়া
এজমালা খামে ভোগবান দখলীকার থাকাবস্থায় উক্ত শ্রীমতী বিষ্ণু শঙ্করদেব পুরকাইত
যহাশয়া পরলোক প্রাপন করিলে সূত্য়কালে তিনি দুই পুত্র শ্রী জ্ঞান পুরকাইত
ও স্বরূপ পুরকাইত, স্বামী শ্রী বিষ্ণু পুরকাইত যহাশয়দের ওয়ারিশ বিদ্যমান
রাখিয়া যায়। সেযতে উক্ত শ্রী জ্ঞান পুরকাইত, শ্রী স্বরূপ পুরকাইত ও শ্রী
বিষ্ণু পুরকাইত নিম্ন উপনৌল বর্নিত জমি পিতার ও স্বামীর ওয়ারিশ সূত্রে প্রাপ্ত
হইয়া এজমালা খামে ভোগ দখলীকার থাকাবস্থায় ১৯২৩ চন্দা ইঃ ২৩/৩/২০০১
তারিখে মোনারপুং রেজিস্ট্রী অফিসে রেজিস্ট্রীকৃত ২৪৭৩ নং দানপত্র দলিল দ্বারা
ওত্র দলিলের গৃহীতা ও ১ নং দাতাকে নিব্যূত স্বত্বে দান করিয়া দখল ও স্বত্বচ্যুত
হয়েন।

2908 22 referred
Name [] 29 11/2010
Address []
[]
[]
[]




2908/2010
2908/2010
2908/2010
2908/2010
2908/2010
2908/2010
2908/2010
2908/2010




[Signature]
[Text]
2908/2010

১৯৫১
 ১৯৫২
 ১৯৫৩
 ১৯৫৪
 ১৯৫৫
 ১৯৫৬
 ১৯৫৭
 ১৯৫৮
 ১৯৫৯
 ১৯৬০
 ১৯৬১
 ১৯৬২
 ১৯৬৩
 ১৯৬৪
 ১৯৬৫
 ১৯৬৬
 ১৯৬৭
 ১৯৬৮
 ১৯৬৯
 ১৯৭০
 ১৯৭১
 ১৯৭২
 ১৯৭৩
 ১৯৭৪
 ১৯৭৫
 ১৯৭৬
 ১৯৭৭
 ১৯৭৮
 ১৯৭৯
 ১৯৮০
 ১৯৮১
 ১৯৮২
 ১৯৮৩
 ১৯৮৪
 ১৯৮৫
 ১৯৮৬
 ১৯৮৭
 ১৯৮৮
 ১৯৮৯
 ১৯৯০
 ১৯৯১
 ১৯৯২
 ১৯৯৩
 ১৯৯৪
 ১৯৯৫
 ১৯৯৬
 ১৯৯৭
 ১৯৯৮
 ১৯৯৯
 ২০০০
 ২০০১
 ২০০২
 ২০০৩
 ২০০৪
 ২০০৫
 ২০০৬
 ২০০৭
 ২০০৮
 ২০০৯
 ২০১০
 ২০১১
 ২০১২
 ২০১৩
 ২০১৪
 ২০১৫
 ২০১৬
 ২০১৭
 ২০১৮
 ২০১৯
 ২০২০
 ২০২১
 ২০২২
 ২০২৩
 ২০২৪
 ২০২৫
 ২০২৬
 ২০২৭
 ২০২৮
 ২০২৯
 ২০৩০

এবং হাল ১৫১ নং খতিয়ান ডুঙ- হাল ৭৫২ নং দাগের জমিতে হাল রিজিসন্যান
 স্টেটমেন্ট জরিপে মত্যা চরন বিবাস মহাশয়ের নাম বরাবর রেকর্ড গৃহ্য ভাবে
 ফাইন্যান্স পাবলিসিডি হইয়া থাকে ভোগ দখলীকার থাকাবস্থায় ওদ্য ইং ২৩/৩/১৯৫২
 তারিখে সোনারপুর রেজিস্ট্রী অফিসে রেজিস্ট্রীকৃত ২৪৩৫ নং এককোটা ~~ফরাসি~~ (নতুন)
 দলিল দ্বারা ওত্র দলিলের প্রযোজ্য এবং ১নং দাতাকে নিবন্ধিত স্বত্ব ১ কাঠা ১২
 ছটাক জমি দান করিয়া দখল ও স্বত্বচ্যুত হইয়ন । এবং গত ইং- ২৫/১২/৫৫ তারিখে
 বারুইপুর রেজিস্ট্রী অফিসে রেজিস্ট্রীকৃত বুক নং- ১, ভল্যুম নং- ১১৩, পাতা ২৬৮ - ২২০
 পাতায় নকল হইয়া ১৫০১ নং কোবালা মূলে তৎকালিন ঘালিক দখলীকার শ্রী ফকির
 বিবাস ওরফে পঞ্চগানন বিবাস, পিতা :- কৃষ্ণ বিহারী বিবাস, মাঃ
 রামচন্দ্রপুর নিবাসীর নিকট হইতে ওত্র দলিলের প্রযোজ্য ও ১নং দাতা একযোগে
 ৭৫২ নং দাগে মাড়ে চার শতক জমি খরিদ করেন । সেমতে আমরা ওত্র দলিলের
 দাতাগন নিম্ন তলপৌল বর্ণিত জমি পিতা ও স্বায়ীর ওয়ারিশ সূত্রে ও দান সূত্রে
 এবং খরিদ সূত্রে প্রাপ্ত হইয়া ওদ্যাবধি ভোগ দখলীকার আছি ও হইতেছি ।
 প্রকাশ থাকে যে ওত্র দলিলের সঙ্গি নকসায় ১১৫ ৯ ১৫১ নং খতিয়ান ডুঙ- ৭৫২ নং
 দাগের জমির মধ্যে ৫ $\frac{১}{৪}$ শতক জমির মধ্যে আমরা ওত্র দাতাগন আমাদের পিতার ও
 স্বায়ীর ওয়ারিশে প্রাপ্ত ১৬০৫ বর্গফুট এবং জমি ১নং দাতা আমার ভাগে প্রাপ্ত
 পুরকাইত ও স্বরূপ পুরকাইত এবং জামাই বাবু বিমল পুরকাইত মহাশয়দের নিকট
 দান সূত্রে
 হইতে প্রাপ্ত ১৬০ বর্গফুট জমি এবং জমি ১নং দাতা আমার মায়া মত্যা চরন বিবাস
 মহাশয়ের নিকট হইতে দানসূত্রে প্রাপ্ত আমার ওংশে ৬০০ বর্গফুট জমি ।



J
[Illegible text]
[Illegible text]


 ১০৫৯/১৬৬০৪ নং
 মোট ৩৪৪১ কর্ণফুট
 জমি
 ১ কাঠা ১২ ছটাক ২১
 কর্ণফুট জমি
 ১ কাঠা ৮ ছটাক ৬ কর্ণফুট
 জমি
 ১ কাঠা ৯ ছটাক ২ কর্ণফুট
 জমি
 ১ কাঠা ৮ ছটাক ৬ কর্ণফুট
 জমি
 ১ কাঠা ৯ ছটাক ২ কর্ণফুট
 জমি

এবং আমি ১নং দাতা আমার স্বনামে খরিদা জমির মধ্যে আমার ঔংশমোতাবেক
 প্রাপ্ত ১০১০ কর্ণফুট জমি । মোট ৩৪৪১ কর্ণফুট জমাৎ ১ কাঠা ১২ ছটাক ২১
 কর্ণফুট জমি । এবং ওই গ্রহীতার তাহার পিতার ওয়ারিশে ও দানসূত্রে এবং
 খরিদ সূত্রে প্রাপ্ত ১ কাঠা ৮ ছটাক ৬ কর্ণফুট জমি । মোট মোট প্রাপ্ত
 ১ কাঠা ৮ ছটাক ২৭ কর্ণফুট জমি । এবং ১০৫৯/১৬৬০৪ নং দাগে ১০ শতকের মধ্যে
 ভগ্নি যাতা ও ভ্রাতা জমাৎ আমরা ওই দাতাগন আমাদের ঔংশম জমির মধ্যে
 ১ কাঠা ৯ ছটাক ২ কর্ণফুট জমি এবং ওই গ্রহীতার নিজাংশে প্রাপ্ত জমির মধ্যে ১০
 ছটাক জমি । এক্ষনে মোট যাহা ওই সহ নকসায় লাল রং দ্বারা সীমা রেখা
 চিহ্নিত ও পরিবেশিত ১নং ^{পাটে} ~~মুঠে~~ (সি, ডি, এফ, জি) মার্ক পুটে সর্ব মোট দান সূত্রে
 ও ঐ নিজাংশে প্রাপ্ত ১০ কাঠা ৮ ছটাক ৪৪ কর্ণফুট জমি হইতেছে ।


এখনে তুমি ওই দলিল গ্রহীতা আমাদের ভ্রাতা ও পুত্র হইতেছ । তুমি আমাদের
 যথেষ্ট উত্তম প্রদ্বা ও ভাল বাস এবং উবিম্বাতে এইরূপ করিবে আমাদের দৃঢ় বিশ্বাস
 আছে । তোমার বাসস্থানের অন্য গৃহাদি নির্মাণের কোন সম্পত্তি না থাকায় তোমার
 প্রতি আমাদের বিশেষ কর্তব্য আছে । তুমি আমাদের ঔতশয় স্নেহ কর তৎজন্য
 স্নেহের নিদর্শন স্বরূপ নিম্ন উপলব্ধি বর্ণিত তুমি তোমার নাম বরাবর নিবন্ধ
 স্বত্বে দান করিয়া দিয়া এতদ্বারা স্বীকার ঔঙ্গিকার প্রকাশ প্রচার করিতেছি যে:-
 তুমি এদ্য হইতে আমাদের যাবতীয় স্বত্বে স্বত্ববান হইয়া দখলে কায়েম দখলীকার
 হইয়া মালিকান পরকারে আমাদের সাবেক বহতানাম খারিজ দিয়া তোমার নিজ নাম
 পত্তন করত: পুত্র, পৌত্রাদি ওয়ারিশান পনত্রমে দান, বিক্রয়, বন্ধকাদির দ্বারাসম্বন্ধ



[Handwritten signature]
[Illegible printed text]



J
123, 5th, 2nd-10th
2010, 25 255 (0)
2 5 MAY 2010



449, 2nd St. - Highway
Chicago, IL 60604 (81)
26 MAR 2011

Additional Postal Sub-Regions:
Soulapur, South 74 P.L.
9-5-2011



Book No. 113
Volume No. 1931
Page No. 85
Date 2011